



Rijksdienst voor Ondernemend
Nederland

KAP 12/16/069

ONTVANGST		
Datum	Rekening	Par.
5-9	00000	100

Opgave Kap houtopstand

- U bent van plan een houtopstand te kappen. Dit moet u melden.
- Met dit formulier geeft u dit voornemen door.
- De kap gebeurt minimaal een maand en maximaal één jaar na het insturen van deze opgave.
- De gegevens die u invult kunnen gebruikt worden voor de controle op de naleving van de subsidievoorwaarden van het Gemeenschappelijk landbouwbeleid (GLB).
- Heeft u vragen, kijk dan op mijn.rvo.nl.
- Of neem telefonisch contact met ons op: 088 042 42 42 (lokaal tarief).

1 Uw gegevens

1.1 Vul één van deze nummers 1 2 0 6 6 4 0 5

in: uw KvK-nummer of
burgerservicenummer
(BSN).

Geef aan welk nummer u
invult.

- ☒ KvK-nummer
☐ BSN

1.2 Vul hier uw gegevens in.

Naam en voorletters
Straat en nummer
Postcode en plaats
Telefoonnummer
E-mailadres

Peeters Bos / en Hout bv

☒ Dhr ☐ Mw

1.3 Met wie kunnen wij contact
opnemen voor vragen over
dit formulier?

*U hoeft dit niet in te vullen
als dit dezelfde gegevens
zijn als bij vraag 1.2.*

Naam en voorletters
Telefoonnummer
E-mailadres

bosenhout@home.nl

☒ Dhr ☐ Mw

bosenhout@home.nl

2 Over de te kappen houtopstand

2.1 Vul hier de gegevens van
de te kappen houtopstand
in.


*Geef bij de kadastrale
gemeente de gegevens op
zoals deze geregistreerd
staan bij het Kadaster.*

Plaatselijke benaming Heihoeven
Kadastrale gemeente Haelen
Gemeente Leudal
Provincie Limburg

2.2	Vul de gegevens in van de houtopstand die u wilt kappen. <i>Alleen bij éénrijige beplantingen of wegbepantingen vermeldt u het aantal te kappen bomen en plantafstand in meters. Bij de kadastrale aanduiding vermeldt u de sectie en het nummer.</i>	Oppervlakte te kappen bos in aren	Aantal te kappen bomen	Plantafstand in de rij in meters	Boomsoort	Leeftijd	Kadastrale sectie	Aanduiding nummer
		13			fijnspar	4 0	A	3
		31			fijnspar	4 0	A	4
		4			fijnspar	4 0	A	5
			20		Esdoorn	4 0	A	4554

- 2.3 Geef een korte toelichting op de voorgenoemen kap.
- Kappen van fijnspar vanwege het omvormen van monocultuur naar een gemengd bos. Dit betreft secyies A 3 A4 en A5
- De 20 esdoorns staan aan de rand van sectie A 4554 en A 4093. Met storm zijn hier al diverse keren takken uitgewaaid en de eigenaar wil graag de aanwezige brandgang vrijhouden om bij de Brandput te kunnen komen liggend ongeveer op de hoek van perceel A 4554 en A 4553



3 Over de eigenaar

- 3.1 Bent u de eigenaar van de gronden? ☐ Ja > Ga verder met vraag 4
☒ Nee > Ga verder met vraag 3.2
- 3.2 Vul hier de gegevens van de eigenaar in.
Vul per eigenaar een apart formulier in.
- Naam en voorletters 
Straat en nummer
Postcode en plaats
Telefoonnummer
- ☒ Dhr ☐ Mw
- 3.3 Heeft u de eigenaar van de gronden op de hoogte gesteld van de voorgenoemen kap? ☒ Ja
☐ Nee > Stel de eigenaar op de hoogte

4 Checklist bijlagen

- 4.1 Welke bijlagen stuurt u mee?
- Verplicht
☒ Topografische kaart, schaal 1:25.000
Overige bijlagen, voor zover van toepassing
Overzichtskaart


5 Ondertekening

- 5.1 Onderteken het formulier en stuur het met alle bijlagen naar:
- Rijksdienst voor
Ondernemend Nederland
- T.a.v. Uitvoerders Boswet
Postbus 19530
2500 CM Den Haag
- Ik heb dit formulier volledig en naar waarheid ingevuld. Ik verklaar dat ik bekend ben met alle voorwaarden van de regeling.
- Naam 
Datum 31 - 08 - 2016
Handtekening 

A

Uitbrekkel Kadastrale Kaart



Deze kaart is noordgericht		Schaal 1:2500		
12345	Perceelnummer	Kadastrale gemeente		HAELEN
26	Huisnummer	Section		A
	Kadastrale grens	Perceel		4093
	Voorlopige grens			
	Bebouwing			
	Overige topografie			
Voor een aaneenschakel uitbrekkel: HOEFMOED 28 november 2012 De bewaarder van het kadastraal en de openbare registers		Aan de uitbrekkel kunnen geen betrouwbare meten worden ontleend. De Dienst voor het kadastraal en de openbare registers behoudt zich de nabootsing aansprakelijkheid voor, waaronder het auteursrecht en het databankrecht.		

em



Schaa! 1: 12500

EULDEERSWG, HAELEN

© De auteursrechten en databankenrechten zijn voorbehouden aan de Topografische Dienst Kadaster.



<p>beoerwd gebied</p> <p>a hultenblok, groot gebied</p> <p>b hulten</p> <p>c hoogbouw</p> <p>d kas</p> <p>wegen</p> <p>a autobeweg</p> <p>b hoofdweg met gescheiden rijbanen</p> <p>c hoofdweg</p> <p>d regionale weg met gescheiden rijbanen</p> <p>e lokale weg met gescheiden rijbanen</p> <p>f lokale weg</p> <p>g weg met oever of slechte verharding</p> <p>h onverharde weg</p> <p>i straat/oversteeg weg</p> <p>j veldweggebied</p> <p>k heidepad</p> <p>l pad, voetpad</p> <p>m weg in aanleg</p> <p>n weg in ontwer</p> <p>o veldst</p> <p>p tunnel</p> <p>q waterbrug</p> <p>r bovengrondse brug</p> <p>s brug op pijlers</p>	<p>spoorwegen</p> <p>a spoorweg n'lokalen</p> <p>b spoorweg dubbelbaan</p> <p>c spoorweg d'spoort</p> <p>d spoorweg v'spoort</p> <p>e station</p> <p>f kadeplan</p> <p>g t'm</p> <p>h a'nd'baan'g'nd' b' m'nd'baan'</p> <p>hydrografie</p> <p>a waterloop: smaller dan 3 m</p> <p>b waterloop: 3-6 m breed</p> <p>c waterloop: breder dan 6 m</p> <p>d a'ch'us'us' b' d'ng</p> <p>e v'nd' d' k'nd'm</p> <p>f a' g'nd'us' d' s' d'us'</p> <p>g b'nd'm'g'us' b'ul'k</p> <p>h a' w'd' m't s'nd'm</p> <p>i b'nd'm'nd' m't p'p'us'k</p> <p>j b'nd'm'nd'</p> <p>k h'nd'm'w'nd'</p> <p>l b'nd'm'w'nd'</p> <p>m f' w'd' m't p'p'us'm</p> <p>n i'nd'm'us'</p> <p>o h'nd'm'us'</p> <p>p g'nd'm'nd' b'nd'</p> <p>q g'nd'</p> <p>r h'nd'm'</p> <p>s f'nd'm'</p> <p>t d'nd'm' m't</p> <p>u w'g d'r h'nd'm'</p>	<p>overige symbolen</p> <p>a kerk, molend</p> <p>b toren, hoge koope</p> <p>c kerk, molend met toren</p> <p>d markant object</p> <p>e watertoen</p> <p>f vuurtoren</p> <p>g a'nd'm'nd'm'nd'</p> <p>h p'nd'm'nd'm'</p> <p>i k'nd'm'</p> <p>j v'nd'm'</p> <p>k k'nd'm'</p> <p>l v'nd'm'</p> <p>m v'nd'm'</p> <p>n v'nd'm'</p> <p>o v'nd'm'</p> <p>p v'nd'm'</p> <p>q v'nd'm'</p> <p>r v'nd'm'</p> <p>s v'nd'm'</p> <p>t v'nd'm'</p> <p>u v'nd'm'</p> <p>v v'nd'm'</p> <p>w v'nd'm'</p> <p>x v'nd'm'</p> <p>y v'nd'm'</p> <p>z v'nd'm'</p>
---	---	--



Gemeente Leudal
Postbus 3008
6093 ZG Heythuysen

PostNL
Port betaald
Port Payé
Pays-Bas

6093 ZG 6093 ZG 6093 ZG

Rijksdienst voor Ondernemend
Nederland

